

STUDIUM POLSKI PODZIEMNEJ – LONDYN



POLISH UNDERGROUND MOVEMENT (1939-1945) STUDY TRUST  
LONDON

[WWW.POLISHRESISTANCE-ARCHIVE.ORG](http://WWW.POLISHRESISTANCE-ARCHIVE.ORG)

**M**

**MAPY - PLANY**

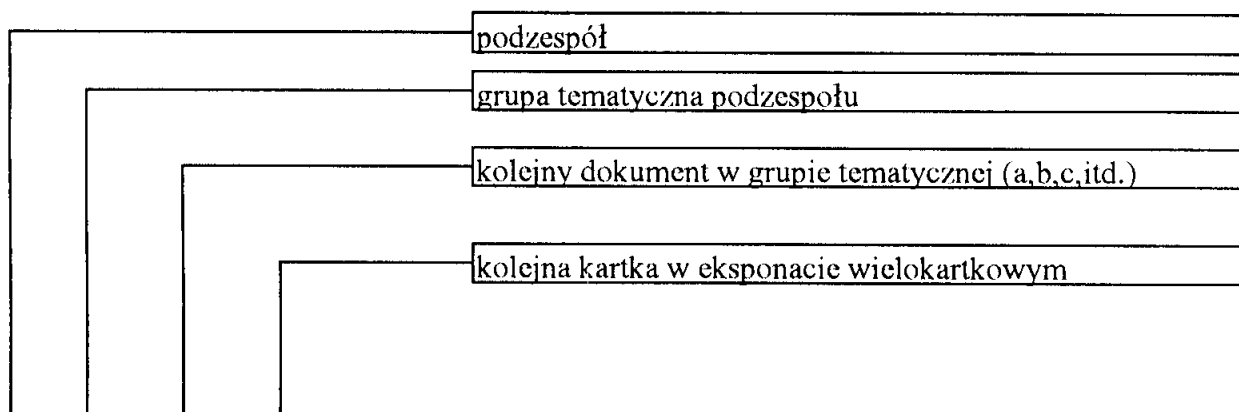
mapy.doc

## M MAPY I PLANY

### I UPORZĄDKOWANIE I LOKATA

Zespół Map i Planów podzielony jest na sześć (6) podzespołów, MI do MVI.

Każdy podzespół, za wyjątkiem MVI jest uporządkowany tematycznie i, gdzie możliwe, chronologicznie. Każdy poszczególny dokument (w sensie oddzielnej kartki) jest ponumerowany. Znaczenie poszczególnych składników numeru jest następujące:



M III - 5 b (3)

Wyjątkiem do powyższego systemu numerowania jest zbiór map Polski, w skali 1 : 100000, w tekach oznaczonych M II - 2m (1,2).

Mapy w tych tekach ponumerowane są numerownikiem od numeru 436 do 925.

Każdy podzespół składa się z teki/tek zawierających po jednym egzemplarzu każdej mapy - planu - dokumentu, ułożonych w porządku numerycznym. Dublety powyższych map - planów - dokumentów znajdują się w oddzielnych tekach z oznaczoną zawartością i wyrazem DUBLETY. Większość dubletów jest również ponumerowana.

## PODZESPOŁY:

### MI - PLANY MIAST POLSKICH

Miasta uporządkowane są alfabetycznie od 1-Baranowicze do 31-Wołkowysk.  
(Zgierz jest na mapie MI - 20 Łódź)  
Patrz spis na stronie 5-6.

### MII - POLSKA i KRAJE OŚCIENNE

Podzespół ten obejmuje kilka map historycznych, etnograficznych i klimatu.  
Większość zbioru dotyczy map fizyczno-politycznych, administracyjnych, komunikacji i innych, w okresie przed 1939 r., w czasie okupacji i po 1945 r.  
Tematyczny podział tego podzespołu jest załączony, patrz str. 7.

### MIII-KRAJE POZA POLSKĄ

Włączone są tutaj mapy krajów europejskich, jak również mapy innych kontynentów i świata. Jest tam kilka map położenia frontu zachodniego.  
Tematyczny podział tego podzespołu jest podany na str. 16.

### MIV-POLSKA Z NANIESIENIAMI

Ten duży i wartościowy zbiór zawiera mapy, oleaty, schematy, szkice i fotografie dotyczące wojny polsko-niemieckiej i niemiecko-sowieckiej, organizacji i walk AK, zrzutów i lądowisk, wysiedleń ludności, jak również rozmieszczenia obozów koncentracyjnych i gett.  
Tematyczny podział tego podzespołu jest podany na str. 22.

### MV- PLANY WARSZAWY Z NANIESIENIAMI

Podzespół ten obejmuje wszelkie aspekty życia i walki w okupowanej stolicy.  
Są tam rejony i obiekty okupowane przez Niemców, różne akcje bojowe, miejsca egzekucji, jak również podział organizacyjny AK.  
Najobszerniej reprezentowanym tematem jest stan posiadania miasta przez AK w różnych okresach powstania - są to plany polskie i sztabu niemieckiego.  
Podział tematyczny podany jest na str. 23.

### MVI - POLSKIE SIŁY ZBROJNE I POLACY POZA POLSKĄ.

Ten stosunkowo mały podzespół zawiera tylko 8 dokumentów - nie ma podziału tematycznego.  
Kompletna lista zawartości podana jest na stronie 24.

## 2 SPISY KLUCZOWE I ICH LOKATA.

- 2.1 Spisy tematyczne podzespołów są załączone w indeksie. Załączone są również skorowidze map.
- 2.2 Kartoteka zespołu M znajduje się w pokoju nr. 1, w szafie nr. 6. Kartoteka zawiera numerowane kartki z opisem poszczególnych dokumentów albo, czasami, zbiorowy opis "dokumentu" składającego się z wielu spokrewnionych elementów: np. mapy Polski w skali 1 : 500 000.

## SPISY TEMATYCZNE PODZESPOŁÓW

<b>MI</b>	- Plany miast polskich	str. 5 - 6
<b>MII</b>	- Polska i kraje ościennie	str. 7
	Skorowidz map MII - 2l (niekompletny)	str. 8
	Skorowidz map MII - 4a	str. 9 - 10
	Skorowidz map MII - 4m	str. 11 - 14
	Skorowidz map MII - 6h	str. 15
<b>MIII</b>	Kraje poza Polską	str. 16
	Skorowidz map MIII - 1a	str. 17
	Skorowidz map MIII - 7a	str. 18
	Skorowidz map MIII - 10a	str. 19
	Skorowidz map MIII - 10e	str. 20 - 21
<b>MIV</b>	Polska z naniesieniami	str. 22
<b>MV</b>	Plany Warszawy z naniesieniami	str. 23
<b>MVI</b>	Polskie Siły Zbrojne i Polacy poza Polską	str. 24

## M I PLANY MIAST POLSKICH

- M I - 1 Baranowicze
- M I - 2 Białystok
- M I - 3 Brześć nad Bugiem
- M I - 4 Bydgoszcz
- M I - 5 Częstochowa
- M I - 6 Gdańsk
- M I - 7 Gdynia
- M I - 8 Grodno
- M I - 9 Grójec
- M I - 10 Grudziądz
- M I - 11 Inowrocław
- M I - 12 Jasło
- M I - 13 Katowice
- M I - 14 Kielce
- M I - 15 Kowel
- M I - 16 Kraków
- M I - 17 Lida
- M I - 18 Lublin
- M I - 19 Lwów
- M I - 20 Łódź
- M I - Oliwa - patrz M I - 6 Gdańsk
- M I - Pabianice - patrz M I - 20 Łódź
- M I - 21 Poznań
- M I - 22 Radom

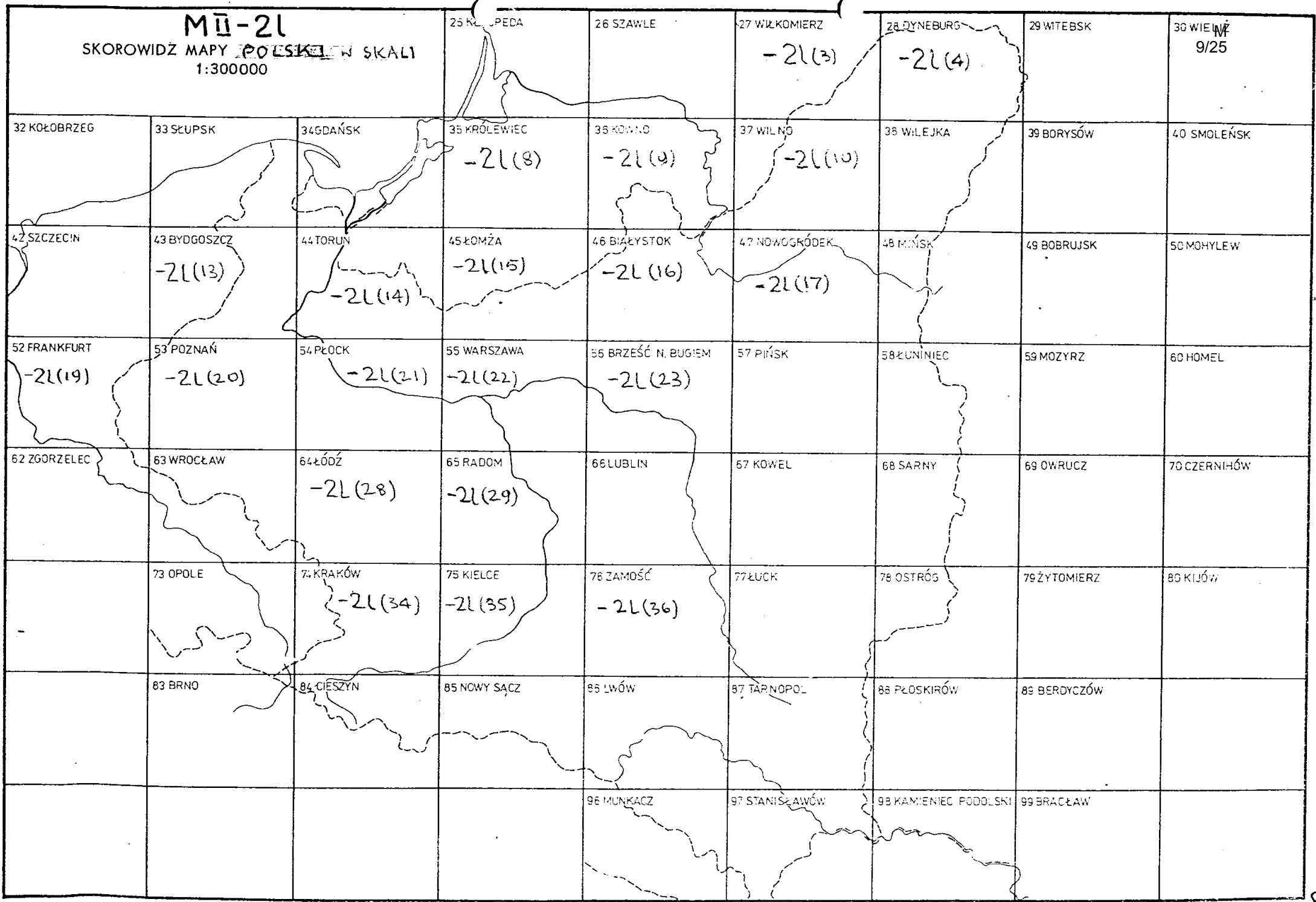
- MI -23 Rzeszów
- MI -24 Sambor
- MI -25 Siedlce
- MI -26 Słonim
- MI - Sopot - patrz MI - 6 Gdańsk
- MI -27 Tarnów
- MI -28 Toruń
- MI -29 Warszawa
- MI -30 Wilno
- MI -31 Wołkowysk
- MI - Zgierz - patrz MI - 20 Łódź

**M II POLSKA I KRAJE OŚCIENNE**

- M II -1      Mapy historyczne
- M II -2      Mapy fizyczno-polityczne, administracyjne
- M II - 3      Drogi i koleje
- M II - 4      Polska i kraje ościenne przed 1939 r.
- M II - 5      Okupacja
- M II - 6      Polska po 1945 r.
- M II - 7      Mapy etnograficzne
- M II - 8      Przemysł i rzemiosło, urbanizacja
- M II - 9      Klimat

# MII-2L

SKOROWIDZ MAPY POLSKIEJ W SKALI  
1:300000



**SKOROWIDZ MAP M II - 4a****OBJAŚNIENIA****1. Skróty**

Wy - mapa wydana w roku np. Wy 1936.

Wz - wznowione wydanie np. Wz 1942.

**2. Uwagi**

1 - Wydanie lotnicze, przez Wojskowy Instytut Geograficzny (Warszawa).  
Wznowione w Szkocji przez sekcję Wojskowego Instytutu Geograficznego.

2 - Wydane przez Wojskowy Instytut Geograficzny - Edynburg.

3 - Wydanie tymczasowe do użytku służbowego. Wojskowy Instytut Geograficzny  
1939. Powiększenie z mapy 1 : 1000 000.

33

34

35

II SŁUPSK  
MII-4a1

Wy 1936  
WZ 1942  
Nota. 1

GDYNIA  
-4a2

Wy 1936  
WZ 1942  
Nota. 1

KOWNO  
-4a3

Wy 1944  
Nota. 2

WILNO  
-4a4

Wy 1944  
Nota. 2

GŁĘBOKIE

III  
IV POZNAŃ

Wy 1937  
WZ 1942  
Nota. 1

MII-4a5

WARSZAWA  
ZACH.

Wy 1937  
WZ 1941  
Nota. 1

-4a6

WARSZAWA  
WSCH.

Wy 1938  
WZ 1942  
Nota. 1

-4a7

NOWOGRÓDEK

Wy 1944  
Nota. 2

-4a8

MIŃSK

WROCŁAW

MII-4a9

Wy 1944  
Nota. 2

KRAKÓW

-4a10

Wy 1937  
WZ 1941  
Nota. 1

LUBLIN

-4a11

Wy 1938  
WZ 1941  
Nota. 1

ŁUCK

-4a12

Wy 1944  
Nota. 2

ZYTOMIERZ

CIESZYN

MII-4a13

Wy 1939  
Nota. 3

PRZEMYŚL

-4a14

Wy 1945  
Nota. 2

LWÓW

-4a15

Wy 1944  
Nota. 2

33

34

35

SKOROWIDZ MAP  
MII-4a  
POLSKA  
I KRAJE OŚCIENNE

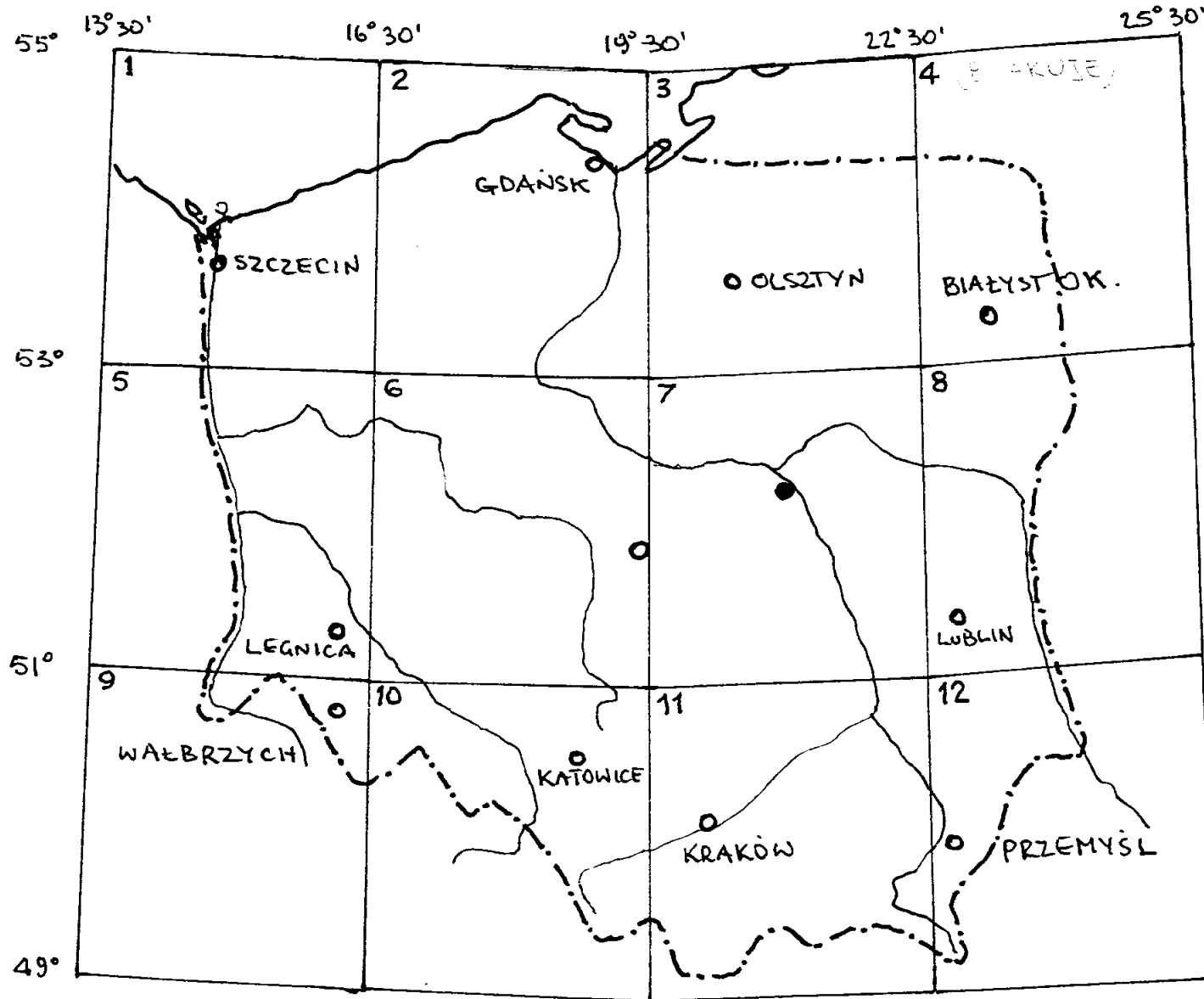
	16	17	18	19	20	21	22	23	24	25	26	27	28	29	30	M 31						
25	M II - 2 m (ASTRONY)															12/25						
26	SKOROWIDZ MAPY TAKTYCZNEJ POLSKI 1:100000																					
27	wydanie WIG z lat 1931-1939																					
28																SARAKOŃ						
29										KEBA	ZARNÓWIEC	457	458		PALMIKIN	KORONÓW						
30								ŁĄCKO	ŁUSTRA	ŁĘBÓRZ	WELICHOŃ	466	468		GROSSBRUCH	PILAWA	KRÓLEWIEC					
31						MIELNO	DARZÓW	SKUPSK	SAWOLING	KARTUZY	GDANSK	474	475	476	TUUSK	BRANIEWO	ŻELAZNA GÓRA	BARTOSZYCE				
32				DZHWINÓW	TRZEBIATÓW	KOŁOBRZEG	KOSZALIN	POLANÓW	MASTKO	BYTÓW	KOSCIERZYNA	489	490	491	492	493	ELBLĄG	GRNEFA	LIDZBARK			
33				WOLIN	GRZYFICE	ŚWIDWIN	POŁCZYŃ	BOBOLICE	BIALY BÓR	BRUSY	CZFRSK	505	506	507	508	509	510	511	512			
34				POLICE	NOWOGARD	ŁOBEZ	CZAPLINEK	SZCZECINEK	DĘBRZNO	CHOJNICE	TUCHOLA	523	524	525	526	527	528	529				
35				SZCZECIN	STAROGARD	INŚNO	KALISZ POM.	WĄCZ	ZŁOTÓW	WIECHORY	KORONÓW	542	543	544	545	546	547	548	549			
36			SCHWEDT	WIEJUCHOWA	PYRZYCE	CHOSZCZÓW	CZĘCZA	PILA	WYRZYSK	NAKŁO N	BIŁOGOSZCZ	563	564	565	566	567	568	569	570	571		
37	BRANENBURG	EBERSWALDE	FRE ENWALDE	CHOJNA	WYŚLIBÓRZ	STRZELCE	WIELKI	CZARNÓW	WASPÓWIEC	ENIN	NOBRODZKAM	585	586	587	588	589	590	591	592	593	594	
38	SPANDAU	BERLIN PŁD.	WRIETZEN	KOSTRZYŃ	GÓRZÓW WLK.	SKAWERCZYNA	MIEDZICHÓD	SPAMOTULY	ROSCZÓW	OSIEDZNO	MOSELEŃ	608	609	610	611	612	613	614	615	616	617	618
39	POTSDAM	BERLIN PŁD	FÜRSTENWALDE	FRANKFURT	SULECIN	MIEDZARZECZ	ZBARZYŃ	BUK	ROZDAN	WRZEŚNIA	SULECZA	633	634	635	636	637	638	639	640	641	642	643
40	LUCKENWALDE	ZOSSEN	BEESKOW	CYBARKA	INŚNO	ODRZAŃSKIE	SULECHÓW	GOSTYŃ	NOBIAŃ	ŚPÓDA	PIZORY	658	659	660	661	662	663	664	665	666	667	
41		LUCKAU	LÜBBEN	SUBIN	ŁĘCZNO	ŻELONIA	OSTOJA	LEŻYNO	GOSTYŃ	JAROTIN	PALECIE	682	683	684	685	686	687	688	689	690	691	

32	33	34	35	36	37	38	39	40	41	42	43	44	45	46	47 M
POŁĄGA	KORCIANY	FELSZE	KUKNIKI	SZAWLE	SZADÓW	KŁAWANY	POMPIANY	KOPISZKI	RAKISZKI	ŁUKASZTA	DYNEBURG	KRASLAW	ORUJA	DRYSSA	13/25
												436	437	438	25
KŁAJBEDA	SZWEKSZNE	RETOWO	WORNIE	KIELMY	BEJSAGOZA	KRAKÓW	PONIEWIEZ	ONISZTY	USZPOLE	DUKSZTY	DRYSWATY	BRASLAW	WICRY	ŻISNA	
										439	440	441	442	443	26
KINY	SZYŁOKARCZMA	ŻYGAJCE	SKAUDWILE	ROSIE	KROKI	KIEJDANY	WIKOMIERZ	KOWARSK	UCIANA	KYNGMANY	WROZE	KOZIANY	SZARKOWSZCZYNA	CUZKI	POCOC
										444	445	446	447	448	449
ROŠITY	JEDRZYCHOWO	TYLZA	JURBORK	WELONA	WILKI	JANÓW N. WILIA	GIELWANY	POZELWA	ORNANY	ŚWECIANY	HODUCISZKI	POSTAWY	GŁĘBOKIE	PLISSA	
								450	451	452	453	454	455	456	28
LABIWA	SKAJZGIRY	SZYLE	PICKAŻY	WŁADYSŁAWÓW	SAPIEŻYSZKI	KOWNO	KOSZEDARY	MEJSZĄSKA	NIEMENCZYN	MICHALISZKI	ŚWIR	MIAZIOŁ	DOKSZYCE	TUMKOWICZE BEREZINA	
								459	460	461	462	463	464	465	29
WELAWA	WYSTRUĆ	GABIN	STOKUPIANY	WIKOWYSZKI	MARIAMPOL	PRENY	RUDZISZKI	WILNO	NOWA WILEJKA	WORNANY	ŻOŁEŻYSZKI	KURZENIEC	DOLCHINÓW	BIEHOMLA	
							467	468	469	470	471	472	473		30
SĘPOPOL	MOŁTAJNY NORDENBORK	GÓDAP	PRZEROŚL	WIŻAJNY KALWARIA	SIMNO	OLITA	OLKIENIKI ZACH	OLKIENIKI WSCH	WIELKIE SOLECZNIKI	OSZMIANA	SWORGONE	ALEJKA	OLKAWICZE	ZIEMAN	
			478	479	480	481	482	483	484	485	486	487	488		31
RESZEL	KĘTRZYN	GRABOWO	FILIPÓW	SUWAŃKI	SEJNY	DRUSKIENIKI	MARCINKAŃCE	EJUSZYSZKI	LIPNISZKI	WISZNIEW	WKOŻYŃ	RADOSZKOWICE	GRÓDEK OSTROŹYSZKI	KCHOJSK	
			494	495	496	497	498	499	500	501	502	503	504		32
MRAGOWO	MIKOŁAJKI	DRYZY	EŁK	AUGUSTÓW	SOPOCKINIE	FORZECZE	NOWY DWÓR	LIDA	WIE	LUBCZ	WIENIEC	RAKÓW	M.ŃSK	ŚMOLDMOCZE	
			513	514	515	516	517	518	519	520	521	522			33
SZCZYTNO	PI SZ	SZCZUCZYŃ	GRAJEWO	SUCHOWOLA	GRODNO ZACH	GRODNO WSCH	POŻANKA	BIELICA	NOWOSPÓDEK	KOPELICE	JEREMICZE	RUBIEŻEWICZE GUBANÓW	SAMOCWAŁOWICZE	PUCH WICZE	
	530	531	532	533	534	535	536	537	538	539	540	541			34
CHORZELE	MYSZYŃCIEC	KOLNO	GONĄDZ	KNYSZYŃ	SOKÓŁKA	INOURA	HOSTY	WIAZÓWIEC	ZDZIĘCÓŁ	HORODYSZCZE	STOŁPCE	SWERYNDÓŁ URZA	SZACH	OMELNO	
	550	551	552	553	554	555	556	557	558	559	560	561	562		35
PRZASNYSZ	OSTROGĘKA	ŁOMŻA	TYKOCIN	BIAŁYSTOK	ZABUDÓW	ŚWISŁOZ	WÓDKOWYSK	SKOŃIM ZACH	SKOŃIM WSCH	BARANOWICZE	NEŚWIEŻ	KOPYL	SKUCK	STR. DOROH	
	572	573	574	575	576	577	578	579	580	581	582	583	584		36
MAKÓW MAZ	RÓŻAN	OSTRÓW MAZOWIECKA	WYSOKIE MAZ.	BELSK PODL.	NARĘW	DOBROWOLA	POROZÓW	RÓŻANA	BYTEŃ	NEOŚWIEŻA	SIWANKA	SEMEŻEWÓ	POHOST SKUCKI	URZECZE	
	595	596	597	598	599	600	601	60	603	604	605	606	607		37
PUKATUSK	WYSZYKÓW	MAŁKINIA	OLECHANOWEC	BRAŃSK	HAJNÓWKA	BIAŁOWIEŻA	PRUŻNA	BEREZA KARTUSKA	WAGIEWICZE	TELECHAWY	MAŁKOWICZE	W.ŁK. GRUŻEWICZE	STAROBIN MORCZ	SZYPIKOWICZE	
	619	620	621	622	623	624	625	626	627	628	629	630	631	632	38
WARSZAWA PŁN.	ŁĘSZCZ	WĘGORÓW	DRÓHCZYŃ N. BUGIEM	SIEMIATYCZE	WYSOKIE LITEWSKIE	TEWLE	MAŁEŁZ	CHOMSK	MOTOL	KOŁOZYŃ	KUNNED POK.	WICZYŃ	LENIN	KNAZ-JEZIORO	
	644	645	646	647	648	649	650	651	652	653	654	655	656	657	39
WARSZAWA PŁD.	M.ŃSK MAZ.	SIEDLCE	ŁOSICE	BIAKA PODL.	BRZEŚC N. BUGIEM	ZABINKA	KOBYŃ	DEHOŁCZYŃ POLESKI	JANÓW POLESKI	PIĄSK	GUMNIEC PŁD.	DAWIDGRÓDEK	M.ŁASZEWICZE	ŻYTKOWICZE	
	668	669	670	671	672	673	674	675	676	677	678	679	680	681	40
GRÓJEC	GARYWOLIN	ŻELECHÓW	ŁUKÓW	ŁOMAZY	SKAWATYCZE	MACZYSTA	DYWIN	W.ŁK. KRUSZA	LUBIEŻCÓW	SERNIKI	HORODNO	STOLIN	POCOC STAWA	LEŁOZYCE	
	692	693	694	695	696	697	698	699	700	701	702	703	704	705	41

42		FINSTERWALDE	CALAU	TRZEBIEL	ZARY	STANA	SKOZÓW	BOJANOWO	RAWICZ	KROTOSZYN	OLIVEK	SIERADZ	ZDUŃSKA WOLA	PABIANICE	TOMASZÓW MAZ.	NOWE MIASTO N. P. J. MA
								706	707	708	709	710	711	712	713	171254
43			KAMENZ	NIESKY	WĘGLINIEC	BOLESKA WIEC	LUBIN	WOZÓW	TRZEBNICA	SYCEWA	KĘPNO	ZŁOCZEW	SZCZERCÓW	PIOTRÓW TRYBUNALSKI	OPOCZNO	PRZYSUCHA
										729	730	731	732	733	734	735
44				BUDZISZYN	GORLITZ	LWÓWEK ŚL.	LEGNICA	ŚRODA ŚL.	WROCKAW	OLEŚNICA	BICZYNA	WIELUN	DZIAŁOSZYN	RADOMSKO	PPZEDBÓRZ	KOŃSKIE
										750	751	752	753	754	755	756
45				ŻYTAWA	BOGATYNIA	JELEŃ A GÓRA	WAŁBRZYCH	ŚWIDNICA	OLAWA	BRZEG	KŁUCZBORK	KRZEPICE	CZĘSTOCHOWA	KONIEPOL	WŁOSZCZOWA	KIELCE
										771	772	773	774	775	776	777
46				ČESKÁ LÍPA	TURNOV	VRCHLAB.	MIEROSZÓW I TRUTNOV	ZĄBKOWICE ŚL.	ZIĘBICE	NEMODLIN	OPOLE	LUBLINIEC	WOŃNIM	ŻARÓW	JĘDRZEJÓW	PIKÓWÓW
											791	792	793	794	795	796
47				MĚLNÍK	MLADÁ BOLESŁAV	JÍČIN	KUDOWA ZDRÓJ I NÁCHOD	KŁODZKO	NYSA ZACH.	NYSA WSCH.	KOZŁE	GLIWICE	KATOWICE	OLKUSZ	MECHÓW	DIKOSZYCE
											810	811	812	813	814	815
48				PRAGA	KOLÍN	HRADEC KRÁLOVÉ I PARDUBICE	RYCHNOV N. KN.	MIEDZYLESIE I ZAMBERK	KAMIENICA I FRÝVALDOV	GLUBCZYCE	RACIBÓRZ	RYBNYK	OŚWIĘCIM	CHRZANÓW	KRAKÓW	BRZEŠKO N/W
											828	829	830	831	832	833
49								TŘEBOVÁ	ŠUMPERK	BRUNÁL	OPANA	KŁOCZÓW	BIELSKO	MADOWICE	WIELICZKA	BODNIA
											846	847	848	849	850	851
50								JEVÁČKO	OLYMOUC	HRAŇCĚ	NOVÝ JÓN	DESZYN	ZYWIEC	BABA GÓRA	RABKA	NOVY SÁDZ
												863	864	865	866	867
51								BOSKOVICE	PROSTĚJOV	PŘEROV I KROMĚŘIŽ	VEŠTÍN	TURCZYKA	LUŠOŁY	CHRYŇE	ZAKOPANE	STOŻANÓWA
													879	880	881	882
52								BRNO	SLAVKOV U BRNA	UH. HRADISTĚ	VZONICE I BELUŠA	ŽILINA	RUŽOMBEROK	JATRY ZACH.	JATRY WSKÓKIE	KĘPWAROK
														894	895	
53												PR. EV. DEA	MOŠÓWCE	SPRZENO	HELPA	SPÁŠKÁ N. VES
54																
55																
56																
57																
58																
	16	17	18	19	20	21	22	23	24	25	26	27	28	29	30	31

BĄKOBRZEŹE	KOZIENICE	DEBLIN	KOCK	PARCZEW	WŁODAWA	KRYMINO	RATNO	KAMIEŃ KOSZYRSKI	KUCHECKA WOLA	CHINACZ	DĄBROWICA	JEZIORY POLESKIE	WOJTKIEWICZE	MŁASZEWICZE		M
715	716	717	718	719	720	721	722	723	724	725	726	727	728		15/232	
RADOM	ZAWOLEN	POŁAWY	LUBLIN PŁN	ŁĘCZNA	OPALIN	ŚWITAJ	WYŻWA	POKOŃSKI	MANIEWICZE	WŁODZIMIERZ	SARNY	ROKITNO	SNOWIDOWICZE	ZAMYŚLOWICZE		43
736	737	738	739	740	741	742	743	744	745	746	747	748	749			
KAZA	SOLEC	OPOLE	LUBLIN PŁD	REJOWEC	CHELM	LUBOML	KOZIEL	HOŁOBY	KOLKI	STĘPAŃ	BEREŻNE	KARPIÓWKA	OLEWSK	BIAŁOKUROWICZE		44
757	758	759	760	761	762	763	764	765	766	767	768	769	770			
BOGDZENTYN	OPATÓW	KRAŚNIK	TUROB N	KRAŚNYSTAW	GRABOWEC	WŁOZYMierz	GOZDULICZE	RODZISZE	KIWERCE	DERAŻNE	KOSTOPOL	LUDWIPOŁ	EMILCZYŃ	BIEŁKA		45
778	779	780	781	782	783	784	785	786	787	788	789	790				
STASZÓW	SANDOMIERZ	KOZWADÓW	BŁGOPAJ	ZAMOŚĆ	TYSZOWCE	KRYŁÓW	HOROCHÓW	ŁUCK	ŻYLKA	RÓWNE	HOSZCZA	KORZEC	ZWOHEL	BARASZE		46
797	798	799	800	801	802	803	804	805	806	807	808	809				
STORNI CA	MIELEC	RUDNIK	LEŻAJSK	NARÓL	TOMASZÓW LUB	SOKAŁ	RADZIECHÓW	BRESTECKO	DUBNO	MIZOZ	OSTRÓŚ	ŚLAWUTA	BARANÓWKA	PULINY		47
816	817	818	819	820	821	822	823	824	825	826	827					
TARNOB	DĘBICA	RZESZÓW	JAPOŚLAW	LUBACZÓW	RAWA RUSKA	ZÓLKIEW	KAMIONKA STRUMCZOWA	BRODY	KRZEMIELEC	SZUNSK	ZASKAW	SZEPETÓWKA	POŁONNE	ODJONÓW		48
834	835	836	837	838	839	840	841	842	843	844	845					
PIŁZNO	STRZYŻÓW	BŁĄŻOWA	PRZEMYSŁ	MDOŚCISKA	GRÓDEK JAGIELLOŃSKI	LWÓW	BUSK	ZŁOCZÓW	ZAKOCCZE	KANOWCE	TEOFPOL	STAROKONSTANTYNÓW	LUBAR	JANUSZPOL		49
852	853	854	855	856	857	858	859	860	861	862						
GORLICE	JASŁO	SANOK	DOBROMIL	SAMBOR	RUDKI	BOŚPIKA	PRZEMYSŁAWY	ZBORÓW	TARNOPOL	PODMOŁOZYSKA	BAZALIA	KRAŚCÓW	STR. SENAWA	CHMELNIK		50
868	869	870	871	872	873	874	875	876	877	878						
KRYNICA	JASŁISKI	LESKO	USTRYKI DŁN	STARY SAMBOR	DROHOBYCZ	STRYJ	ROHATYN	BRZEŻANY	TREMBOWLA	SKACAT	FELSZTYN	POSKYRÓW	MEDZYBÓŻ	LITYŃ		51
883	884	885	886	887	888	889	890	891	892	893						
PREŠOV	GIRALTOVCE	ZUPKÓW	DZIMNACZ GRN	TURKA N. STRYJEM	SKOLE	BOLECHÓW	KAEUSZ	MONASTERYSKA	BUZZACZ	KOPYCZYŃCZE	GRÓDEK N. SMOTRYCZEM	JARMOLINCE	BAR	ZMERZYŃKA		52
		896	897	898	899	900	901	902	903	904						
ZLATÁ BAŇKA	FRANOV	HUMENNÉ	JEL. BEREZNY	PIKUJ	ŚLAWSKO	DOLINA	STANISŁAÓW	TRUMACZ	JAGIELNICA	BORSZCZÓW	SMOTRYCZ	DUNAJOVCE	JOŁTUŠKÓW	MORACHWA		53
				905	906	907	908	909	910	911						
		JĚHOROD	SEREDNÉ	SVALAVA	WYSZCÓW	POPOHY	NADÓRNA	KOŁOMYJA	HOROĐENKA	MELNICA	KAMIENEC PODOLSKI	STR. USZYCA	KURYŁOWICE MURCHANE	SZARÓGRÓD		54
					912	913	914	915	916	917						
		ÓP	MUKAČEWO	BÍLKY	HORINCÓVO	RAFAJŁOWA	MIKULICZYŃ	KUTY	ŚNATYŃ							55
					918	919	920	921								
			BEREHOVO	CHUST	JAČÓVO	RACHOV	ŽABIE	JASENÓV GRN								56
							922	923								
							BURKUT	HRYNIAWA								57
							924	925								
									PLIŠBAEA							58
32	33	34	35	36	37	38	39	40	41	42	43	44	45	46	47	

# Mi-6h (1 Do 12)



SKOROWIDZ MAPY POLSKI 1:500 000

**M III KRAJE POZA POLSKĄ**

M III - 1 Francja

M III - 2 Niemcy

M III - 3 Rosja (ZSRR, Ukraina)

M III - 4 Wielka Brytania (Anglia, Szkocja, Walia)

M III - 5 Włochy, Bałkany (Jugosławia, Węgry)

M III - 6 Skandynawia i kraje Bałtyckie  
(Norwegia, Szwecja, Dania, Finlandia, Estonia, Łotwa, Litwa)

M III - 7 Europa

M III - 8 Śródziemnomorze

M III - 9 Daleki Wschód i kraje Oceanu Spokojnego

M III - 10 Świat

M III - 11 Front Zachodni

# SKOROWIDZ MAP MIII-1a

SERVICE GÉOGRAPHIQUE DE L'ARMÉE.  
CARTE DE FRANCE ET DES FRONTIÈRES (TYPE 1912),  
1:200 000

	DUNKERQUE- -BRUGES.	ANVERS	COLOGNE(CÖLN)
BOULOGNE CALAIS	LILLE	BRUXELLES CHARLEROI	MASTRICHT AACHEN
ABERVILLE	AMIENS ST.QUENTIN	CHARLEVILLE	LUXEMBURG.
			METZ

MAPY SKLEJONE W JEDNĄ CAŁOŚĆ.

# SKOROWIDZ MAP M<sup>III</sup>-7a

	29	30	31	32	33	34	35
N				AMSTERDAM - HAMBURG M <sup>III</sup> -7a(1)	BERLIN - - WARSAW -7a(2)	KAUNAS - - MINSK -7a(3)	
M		LONDON - - PARIS M <sup>III</sup> -7a(4)		BRUXELLES - - FRANKFURT * -7a(5)	VIENNA - - CRACOW -7a(6) *	CRACOW	
L		BORDEAUX - - LIMOGES M <sup>III</sup> -7a(7) *		LYON - - MILANO * -7a(8)	TRIEST - - BUDAPEST -7a(9)		
K		PORTO - - MADRID M <sup>III</sup> - 7a(10)		MARSEILLES - - NICE -7a(11)	ROMA - - SARAEVO -7a(12)	SOFIA - - INSTANBUL -7a(13)	
	12°	6°	0°	6°	12°	18°	24° 30°

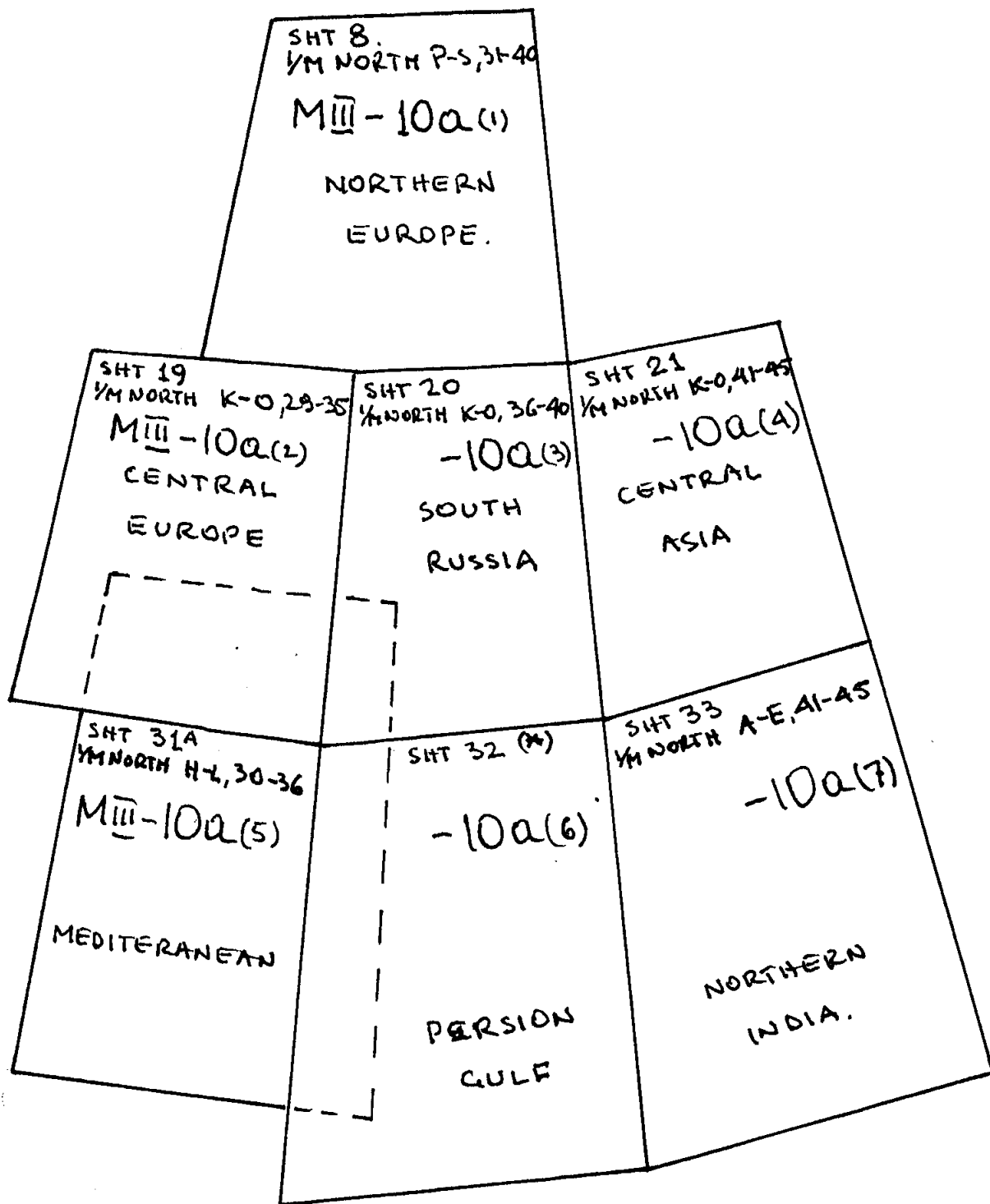
MAPY LOTNICZE W SKALI 1:1 000 000.

MAPY \* - 1<sup>ST</sup> EDITION, GROUND/AIR

" INNE - 1<sup>ST</sup> " , ARMY/AIR

SKOROWIDZ MAP **M<sub>III</sub>-10a**

SKALA 1:4 000 000



(\*) CZĘŚĆ SKŁADOWYCH ARKUSZY SHT 19, 20, 31A i SHT 32.

	29	30	31	32	33	34	35
R	SKOROWIDZ MAP <b>M<sup>III</sup>-10e</b> STR. L 22.				M <sup>III</sup> -10e(1)		
Q	EUROPA (CZĘŚĆ AZJI I AFRYKI)				LOFOTEN DOOÖ	TRÖMSE LULEÅ & PARTNANSÖS	NORDKAP ULEÅBORG
P	M <sup>III</sup> -10e(7)			-10e(8)		-10e(9)	
	THORSKAVN	LERWICK	BERGEN	TRONDHEIM	GÄFLE	ÅBO	HELSINGFORS
O		M <sup>III</sup> -10e(12)		-10e(14)	-10e(15)	-10e(16)	-10e(17)
		ABERDEEN		OSLO	KALMAR	STOCKHOLM	RIGA
N		M <sup>III</sup> -10e(23)	-10e(24)	-10e(25)	-10e(26)	-10e(27)	-10e(28)
	IRELAND	EDINBURGH	AMSTERDAM	HAMBURG	BERLIN	WARSAW	MINSK
M		M <sup>III</sup> -10e(35)	-10e(36)	-10e(37)	-10e(38)	-10e(39)	-10e(40)
		LONDON	PARIS	FRANKFURT	WIEN	CRACOW	ZHITOMIR
L		M <sup>III</sup> -10e(46)	-10e(47)	-10e(48)	-10e(49)	-10e(50)	-10e(51)
		BORDEAUX	LYONS	MILANO	TRIESTE	BUDAPEST	BUCHAREST
K		M <sup>III</sup> -10e(57)	-10e(58)	-10e(59)	-10e(60)	-10e(61)	-10e(62)
	PORTO	MADRID	MARSEILLE	FIRENZE	ROME	SOFIA	INSTANBUL
J	M <sup>III</sup> -10e(68)		-10e(70)	-10e(71)	-10e(72)	-10e(73)	-10e(74)
	LISBOA	GIBRALTAR	ALGER	TUNIS	PALERMO	ATHENS	IZMIR
I					M <sup>III</sup> -10e(82)	-10e(83)	-10e(84)
					TRIPOLI	BENGAZI	CRETE
H							M <sup>III</sup> -10e(91)
					SOCNA	AUGILA	ALEKSANDRIA
G							

36	37	38	39	40	41	
-10e(2) MURMANSK		-10e(3) KANIN		SKOROWIDZ MAP <b>MII-10e</b> STR 2 Z 2 EUROPA (CZĘŚĆ AZJI I AFRYKI)		R
-10e(5) KEM	RIWDA ARCHANGELSK	-10e(6) MEZEN				Q
-10e(10) PETROZA- VO'OSK		-10e(11) KARGOPOL USTYUG				P
	-10e(19) PETROGRAD	-10e(20) YAROSLAVL NIZNI NOVOG.				O
	-10e(30) SMOLENSK	-10e(31) MOSKVA	-10e(32) PENZA			N
		-10e(43) KAZAN	-10e(44) SARATOV	-10e(45) URALSK		M
	-10e(53) KIEV	-10e(54) ROSTOV	-10e(55) PRASKOV'IA	-10e(56) ASTRAKHAN		L
	-10e(63) SINOP	-10e(64) BATUM	-10e(65) TIFLIS	-10e(66) BAKU	-10e(67) CHIMBAY	K
	-10e(75) ANKARA	-10e(76) ERZERUM	-10e(77) TABRITZ			J
	-10e(85) BEYROUTH					I
		DAMASCUS	BAGDAD	TEHERAN		
	-10e(92) CAIRO					H
						G

**M IV POLSKA Z NANIESIENIAMI**

- M IV -1 Rozmieszczenie sił polskich i niemieckich we wrześniu 1939
- M IV -2 Przebieg operacji niemieckich w Polsce
- M IV -3 Niemiecki podział administracyjny
- M IV -4 Organizacja AK
- M IV -5 Bitwy AK
- M IV -6 Akcje "Burzy"
- M IV -7 Miasta poza Warszawą
- M IV -8 Zasięgi lotów
- M IV -9 Zrzuty i lądowiska
- M IV -10 Wysiedlanie ludności
- M IV -11 Obozy koncentracyjne i getta
- M IV -12 Bandy komunistyczne i ukraińskie
- M IV -13 Wojska niemieckie
- M IV -14 Fortyfikacje niemieckie, szlaki przelotowe, linie komunikacyjne
- M IV -15 Front sowiecko-niemiecki
- M IV -16 Do wyjaśnienia

**ZAWARTOŚĆ TECZKI.**

- 1 Wojskowo-administracyjny podział Polski i pokojowa dyslokacja sił zbrojnych (15.3.1939).
- 2 II Rzeczpospolita Polska, podział na województwa według stanu sprzed dn.1 IV 1939 i podział na powiaty.
- 3 Mapa Polski wrzesień 1939 r.  
"Najazd niemiecki" Stan z dnia 1 września.
- 4 Najazd niemiecki, stan na dzień 5 września.
- 5 - " - stan na dzień 7/8 września.
- 6 - " - stan na dzień 13/14 września
- 7 - " - (wygasające ogniska walk - daty)
- 8 II Rzeczpospolita Polska - październik 1939. -  
wojska najeźdźców na linii demarkacyjnej.
- 9 II Rzeczpospolita Polska pod dwiema okupacjami  
01.1940 - 06.1941.
- 10 Polski tereny tymczasowa rosyjska aneksja Narodów  
zdradą Jałtańską potwierdzona.
- 11 Mapa Rzeczypospolitej Polskiej z ziemiami uzyskanymi  
i utraconymi.
- 12 Rok 1944 Struktura terytorialna ważniejsze walki Armii Krajowej
- 13 III Rzeczpospolita Polska i Jej sąsiedzi  
- długość granic - 1993ę

**MV PLANY WARSZAWY Z NANIESIENIAMI**

- MV - 1 Rejony, obiekty itp. w okupowanej Warszawie
- MV - 2 AK-owska organizacja
- MV - 3 Powstanie - plany sytuacyjne
- MV - 4 Powstanie - zrzuty
- MV - 5 Różne: akcje, egzekucje, kanały
- MV - 6 Zburzenie Warszawy

**MVI P.S.Z. i POLACY POZA POLSKĄ**

Kompletna lista zawartości:

- MVI -1a(1,2) Organizacja Polskich Sił Zbrojnych
- MVI - 2 Ugrupowania 2-go Korpusu 02.08.44 r.
- MVI - 3 Bitwa o Ankonę 2-9.07.44 r.
- MVI - 4 Ugrupowanie 2-go Korpusu 18.08.44 r.
- MVI - 5 Rozmieszczenie Polaków na świecie
- MVI - 6 Polacy na świecie
- MVI - 7 Rozmieszczenie obozów wojskowych i cywilnych na terenie 8-ego Korpusu brytyjskiego
- MVI - 8a(1,2) Sztab w Buzułuku  
Rejony w Indiach